

ROMÂNIA




MINISTERUL CULTURII ȘI PATRIMONIULUI NAȚIONAL




Direcția Patrimoniu Cultural

Șos. Kiseleff nr. 30, sect 1, 011347 București, Tel: 021 224 44.21, 021.223.31.57



APROBAT
KELEMEN HUNOR
Ministrul Culturii și Patrimoniului Național



Primăria comunei Valu lui Traian, jud. Constanța
Consiliul local al comunei Valu lui Traian, jud. Constanța

Spre știință: DJCPN CONSTANȚA

AVIZ NR. 358 /U/30.11.2010
privind Planul Urbanistic General comuna Valu lui Traian, jud. Constanța

OBIECTIVUL: P.U.G. com. Valu lui Traian
LOCALITATEA: com. Valu lui Traian, jud. Constanța
FAZA: Plan Urbanistic General, Faza I
PROIECT: nr. proiect 162/01.2008
PROIECTANT: SC. EXPAÇO SRL, șef proiect arh. Mirela Băncescu,
BENEFICIAR: Consiliul local al comunei Valu lui Traian

Documentația înregistrată la Ministerul Culturii, Cultelor și Patrimoniului Național cu nr. 4161/11.11.2010, transmisă cu adresa Primăriei comunei Valu lui Traian cu nr. 14276/10.11.2010, cuprinde:

piese scrise: Adresa DJCPN Constanța nr. 3089/15.11.2010, Punct de vedere semnat de expert arheolog dr. Gh. Papuc, memoriu general, stadiul actual al dezvoltării propunerii de dezvoltare urbanistică și reglementări, Regulament de Urbanism, fișele pentru situl arheologic „Valu Mare de Pământ” și „Valul de Piatră”, prezentare monumente arheologice din perimetrul localității;

piese desenate: încadrare în teritoriu, analiza situației existente, regim juridic, căi de comunicație - existent și propus, rețele tehnico-edilitare - existent și propus, Reglementări urbanistice: zonificare funcțională, U.T.R.; studiu arheologic, încadrarea în teritoriu studiu arheologic – plan de situație

Documentația propune: actualizare PUG, delimitarea zonelor de protecție ale monumentelor istorice înscrise în LMI/2010, aprobată prin Ordinul MCC nr. 2361/2010, definirea și delimitarea zonelor protejate cu valori de patrimoniu cultural, reglementarea unor măsuri speciale de protejare a obiectivelor de patrimoniu și a zonei de protecție din jurul acestora, stabilirea limitei intravilanului și a indicatorilor urbanistici pentru diferite zone funcționale și a priorităților de dezvoltare urbanistică a localității.

În urma analizării documentației privind Plan Urbanistic General comuna Valu lui Traian și în baza legii nr. 422/2001 privind protejarea monumentelor istorice, republicată, art. 26 alin (1) pct. 8) și 10) și în baza Ordonanței nr. 43/2000 privind protecția patrimoniului arheologic și declararea unor situri arheologice ca zone de interes național republicată, art. 16 lit. k), se acordă:

AVIZ FAVORABIL

cu următoarele condiții:


- marcarea sîturilor arheologice și a zonelor de protecție în coordonate topografice stereofoto;
- la nord, intravilanul se extinde până la drumul de exploatare existent

Prezentul aviz completează și modifică Avizul nr. 123/U/09.06.2009.

AVIZAT

SECRETAR DE STAT

VASILE TIMIȘ



Dr. Mircea ANGELESCU
Director D.P.C.



Arhg. Cornelia STOICA
D.P.C. 416/C/2010

